

ОПИСАНИЕ МЕСТОПОЛОЖЕНИЯ ГРАНИЦ

Публичный сервитут для использования земель и земельных участков
в целях эксплуатации существующего объекта

"Газопровод-ввод к нежилому зданию по адресу:

Костромская область, Нерехтский район, п. Лужки, ул. Молодежная, д.21"

(наименование объекта, местоположение границ которого описано (далее - объект))

Раздел 1

Сведения об объекте		
№ п/п	Характеристики объекта	Описание характеристик
1	2	3
1	Местоположение объекта	Костромская обл, Нерехтский р-н, Лужки п
2	Площадь объекта ± величина погрешности определения площади ($P \pm \Delta P$)	636 кв.м. ± 9 кв.м
3	Иные характеристики объекта	1. Публичный сервитут сроком на 49 лет, устанавливаемый в целях размещения объекта газоснабжения местного значения 2. Газопровод-ввод к нежилому зданию по адресу: Костромская область, Нерехтский район, п. Лужки, ул. Молодежная, д.21

Раздел 2

Сведения о местоположении границ объекта					
1. Система координат <u>МСК-44, зона 1 (44.1)</u>					
2. Сведения о характерных точках границ объекта					
Обозначение характерных точек границ	Координаты, м		Метод определения координат характерной точки	Средняя квадратическая погрешность положения характерной точки (M_i), м	Описание обозначения точки на местности (при наличии)
	X	Y			
1	2	3	4	5	6
1	246252,85	1201536,43	Метод спутниковых геодезических измерений(определений)	$M_t=0.1$	Закрепление отсутствует
2	246249,26	1201541,12	Метод спутниковых геодезических измерений(определений)	$M_t=0.1$	Закрепление отсутствует
3	246269,98	1201550,68	Метод спутниковых геодезических измерений(определений)	$M_t=0.1$	Закрепление отсутствует
4	246264,62	1201564,58	Метод спутниковых геодезических измерений(определений)	$M_t=0.1$	Закрепление отсутствует
5	246263,57	1201566,73	Метод спутниковых геодезических измерений(определений)	$M_t=0.1$	Закрепление отсутствует
6	246273,33	1201571,07	Метод спутниковых геодезических измерений(определений)	$M_t=0.1$	Закрепление отсутствует
7	246271,79	1201574,80	Метод спутниковых геодезических измерений(определений)	$M_t=0.1$	Закрепление отсутствует
8	246258,17	1201568,69	Метод спутниковых геодезических измерений(определений)	$M_t=0.1$	Закрепление отсутствует
9	246260,94	1201562,98	Метод спутниковых геодезических измерений(определений)	$M_t=0.1$	Закрепление отсутствует
10	246264,90	1201552,74	Метод спутниковых геодезических измерений(определений)	$M_t=0.1$	Закрепление отсутствует
11	246246,77	1201544,37	Метод спутниковых геодезических измерений(определений)	$M_t=0.1$	Закрепление отсутствует
12	246240,89	1201552,03	Метод спутниковых геодезических измерений(определений)	$M_t=0.1$	Закрепление отсутствует
13	246239,65	1201554,93	Метод спутниковых геодезических измерений(определений)	$M_t=0.1$	Закрепление отсутствует
14	246235,96	1201553,55	Метод спутниковых геодезических измерений(определений)	$M_t=0.1$	Закрепление отсутствует
15	246237,20	1201550,24	Метод спутниковых геодезических измерений(определений)	$M_t=0.1$	Закрепление отсутствует
16	246224,08	1201539,94	Метод спутниковых геодезических измерений(определений)	$M_t=0.1$	Закрепление отсутствует
17	246236,65	1201524,09	Метод спутниковых геодезических измерений(определений)	$M_t=0.1$	Закрепление отсутствует

Раздел 2

Сведения о местоположении границ объекта					
1	246252,85	1201536,43	Метод спутниковых геодезических измерений(определений)	Mt=0.1	Закрепление отсутствует




Схема расположения границ публичного сервитута объекта
"Газопровод-ввод к нежилому зданию по адресу:
Костромская область, Нерехтский район, п. Лужки, ул. Молодежная, д.21"

(наименование объекта)



Условные обозначения:

Масштаб 1: 500

-  - граница кадастрового деления;
- 44:07:140403** - номер кадастрового квартала;
-  - границы земельных участков согласно сведениям ЕГРН;
- :29** - номер земельного участка;
-  - вновь образованная часть границы, сведения о которой достаточны для определения её местоположения;
- 1 •** - характерная точка границы ЗОУИТ;

Кадастровый инженер



Абрамкина А.В.
17.01.2023 г.